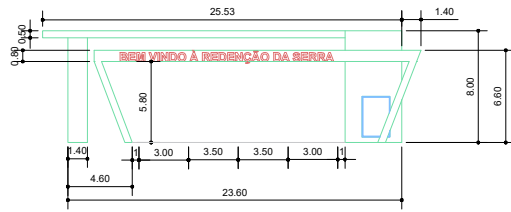
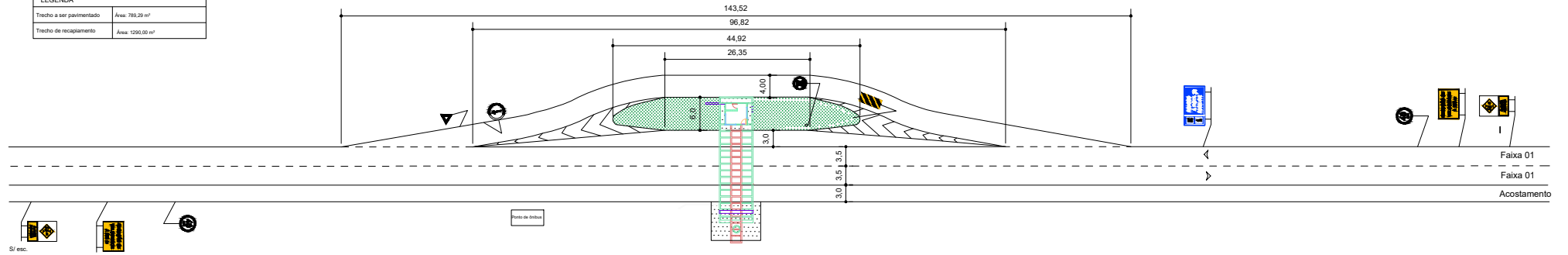
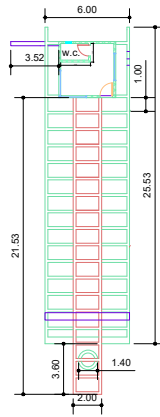


LEGENDA	
Trecho a ser pavimentado	Área: 789,29 m <sup>2</sup>
Trecho de recapamento	Área: 1290,00 m <sup>2</sup>




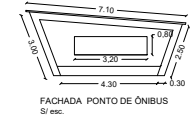
FACHADA  
Esc. 1:200



VISTA SUPERIOR  
Esc. 1:200



VISTA 3D



VISTA 3D

TÍTULO	
PROJETO COMPLETO	
Portal da Cidade - Redenção da Serra	
LOCAL	
Rodovia Major General Gótz Monteiro, KM 13+200M, bairro Vila das Graças	
REDENÇÃO DA SERRA	
PROPOSTA POR	
PREFEITURA MUNICIPAL DE REDENÇÃO DA SERRA	
JUCIMAR FERREIRA DA SILVA	José Ferreira da Silva Neto
Indicada	01/01